GEOTECH
PRZEDSIĘBIORSTWO GEODEZYJNE
Dawid Śmichura
98-200 Sieradz, ul. Jana Pawła II 84 L
tel. 603 84 74 94
NIP 827-217-82-59, Regon 100249653

MAPA DO CELÓW PROJEKTOWYCH

Oznaczenie kancelaryjne zgłoszenia pracy geodezyjnej		KERG 1295-90/2012
Miejscowość		Smardzew dz. 87, 294
Jednostka ewidencyjna	identyfikator	101410_2
	nazwa	Gmina Wróblew
Obręb ewidencyjny	identyfikator	101410_2.0027
	nazwa	Smardzew
Skala mapy		1 : 500
Nazwa układu współrzędnych	prostokątnych płaskich	2000/6
	wysokości	Kronsztadt 1960
Oznaczenie granic obszaru, który był przedmiotem aktualizacji		—··—··—··—··—
Oznaczenie i opis obiektów projektowanych		__ rodzaj obiektu – numer uzgodnienia __
Oznaczenie i informacje o służebnościach gruntowych mających wpływ na zagospodarowanie gruntów, zlokalizowanych w granicach projektowanej inwestycji		brak
Oznaczenie i symbol konturu użytku gruntowego, który nie jest ujawniony w bazie ewidencji gruntów i budynków		brak
Mapa aktualna na dzień		2012.06.12

UWAGA: Nie wyklucza się istnienia w terenie innych przewodów, o których brak informacji wynika z zaszłości historycznych lub niedopełnienia przepisów zgłoszenia do inwentaryzacji (Ustawa Prawo Geodezyjne i Kartograficzne – Dz.U. Nr 30 poz. 163 z 1989r. wraz z poźniejszymi zmianami)

Geodeta Uprawniony
mgr inż. Marek Bodych
ul. Andrzeja Kmicica 28
98-200 Sieradz, upr. GUGiK nr 317

....
Imię i nazwisko, nr uprawnień geodety uprawnionego który opracował mapę

TECHNIK GEODETA
Dawid Śmichura

....
Nazwa / imię i nazwisko wykonawcy

STAROSTA POWIATU SIERADZKIEGO
Powiatowy Ośrodek Dokumentacji
Geodezyjno-Kartograficznej

Reprodukowanie, rozpowszechnianie i rozprowadzanie niniejszego dokumentu wymaga zezwolenia, o którym mowa w art. 18 ustawy z dnia 17 maja 1989 r. — Prawo geodezyjne i kartograficzne (Dz. U. Nr 30, poz. 163, z późniejszymi zmianami).

Sieradz 2012.07.18
(miejscowość i data) (imię i nazwisko, podpis, stanowisko służbowe osoby upoważnionej)

Z up. STAROSTY
mgr Jadwiga Jarmulska
Starszy Inspektor

STAROSTA POWIATU SIERADZKIEGO
Powiatowy Ośrodek Dokumentacji
Geodezyjno-Kartograficznej

W obszarze oznaczonym linią ..... przerywaną ..... dokonano aktualizacji treści mapy zasadniczej. Dokumenty z pomiaru uzupełniającego przyjęto do zasobu powiatowego w dniu ..... 2012.07.18 ..... i zaewidencjonowano pod nr 1295-1408/2012

Niniejsza mapa może służyć do celów projektowych. Projektowane obiekty budowlane wymagające pozwolenia na budowę podlegają wytyczeniu i inwentaryzacji powykonawczej przez jednostki uprawnione do wykonywania prac geodezyjnych.

Sieradz 2012.07.18
(miejscowość i data) (imię i nazwisko, podpis, stanowisko służbowe osoby upoważnionej)

Z up. STAROSTY
mgr Jadwiga Jarmulska
Starszy Inspektor

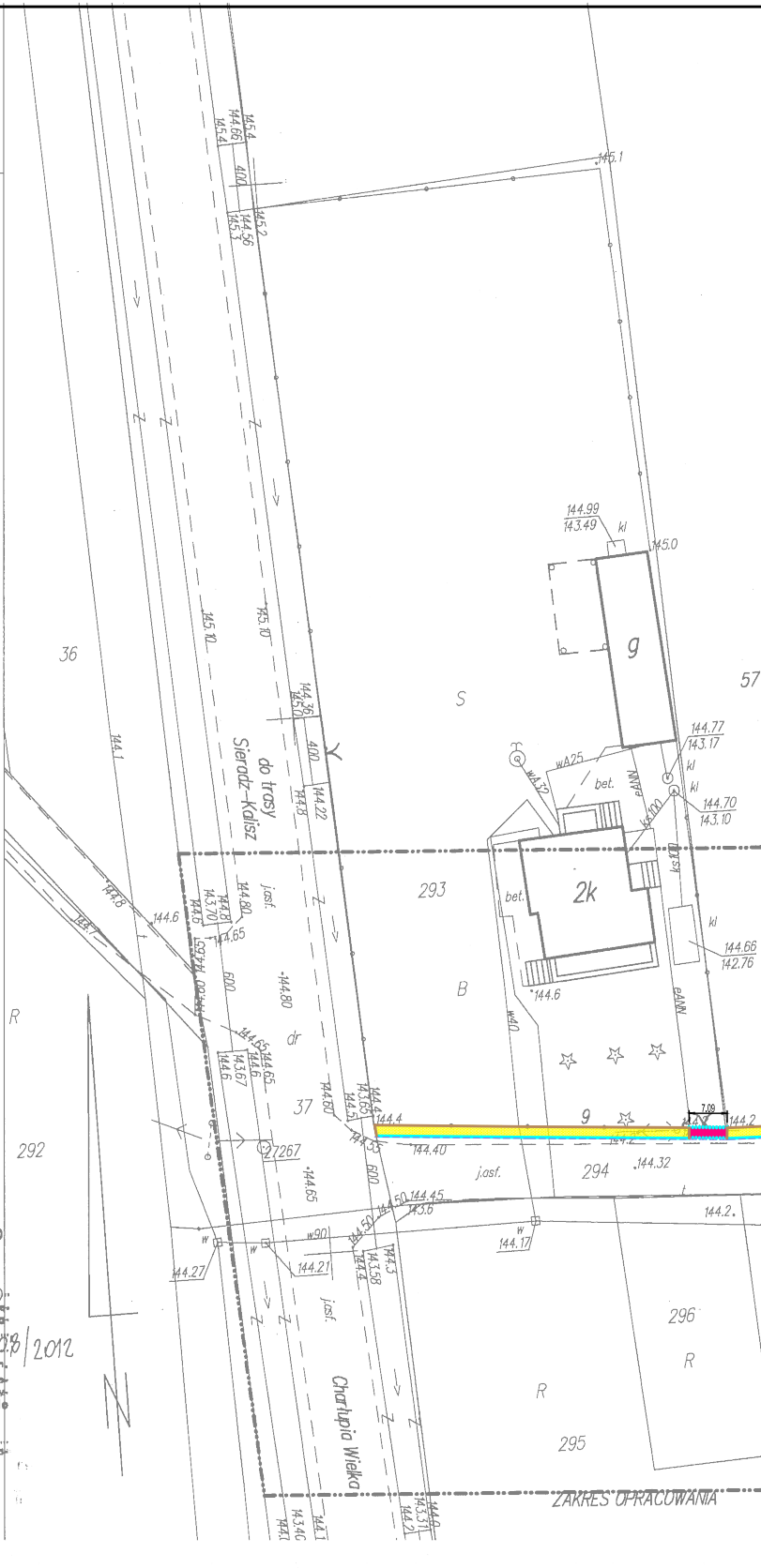
36
57
S
g
2k
293
B
bet.
kl
R
292
37
9
294
j.asf.
dr
296
R
295
Sieradz-Kalisz do trasy
Charłupia Wielka
ZAKRES OPRACOWANIA
145.1
145.0
144.99
143.49
144.77
143.17
144.70
143.10
144.66
142.76
144.6
144.32
144.2
144.17
144.27
144.21
7.09

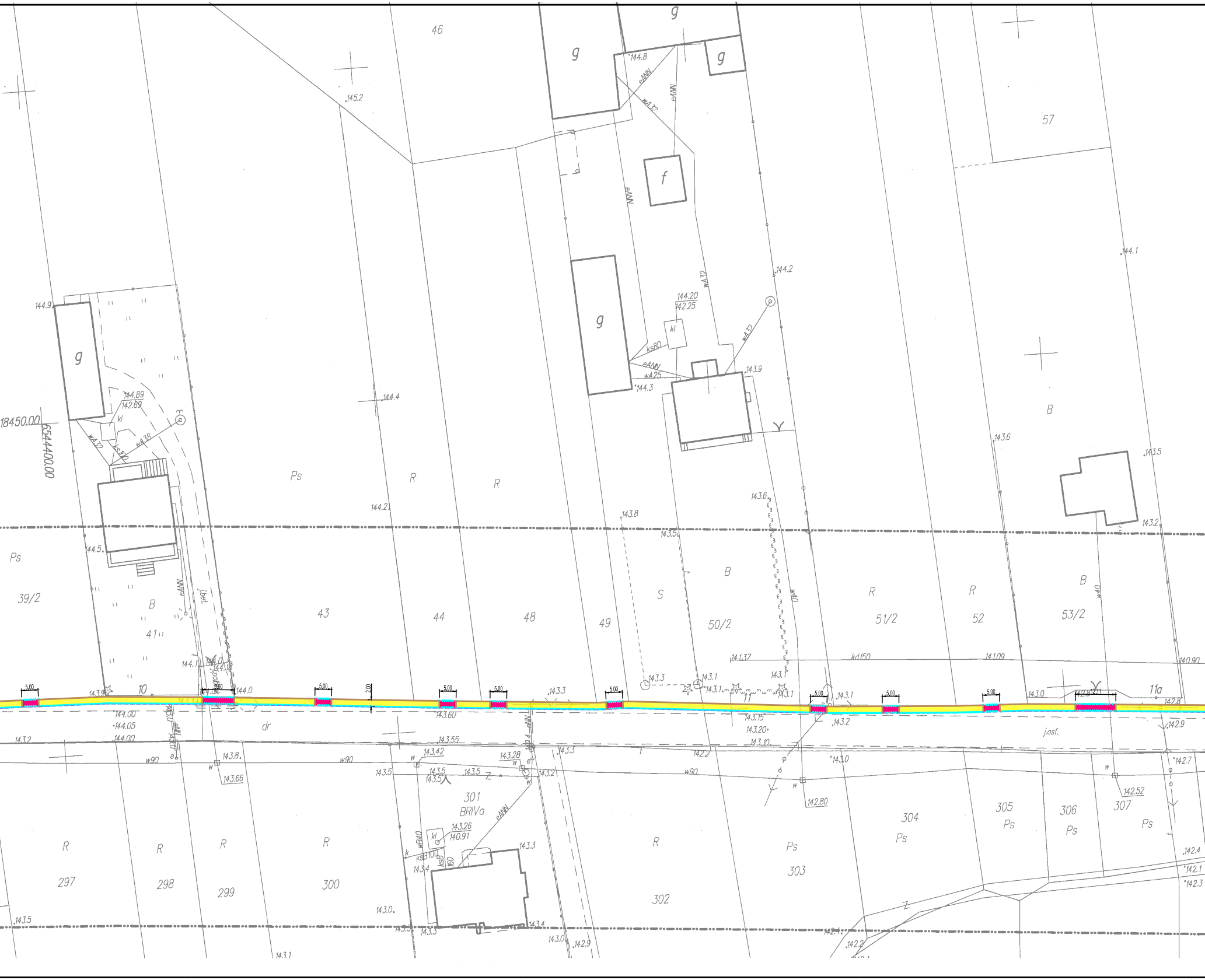
46
g
g
g
57
145.2
144.8
eANN
wA32
f
144.20
142.25
kl
ks80
wA25
143.9
144.3
144.2
144.1
144.4
144.9
144.89
142.69
wA38
18450.00
6544400.00
Ps
R
R
144.2
143.6
143.5
B
143.8
143.5
143.2
144.5
39/2
B
41
43
44
48
49
S
50/2
B
R
51/2
R
52
B
53/2
w40
jbet.
141.37
kd150
141.09
140.90
144.1
5.00
9.60
144.0
10
143.9
2.00
143.3
143.3
143.1
11
143.1
143.0
11a
142.8
144.00
144.05
144.00
dr
143.60
143.15
143.20
143.10
143.2
142.9
j.asf.
143.2
143.55
w90
143.8
143.42
143.28
143.3
142.2
143.0
142.7
143.66
143.5
143.5
143.2
142.80
142.52
301
BRIVa
304
305
306
307
Ps
Ps
Ps
143.26
140.91
143.3
R
R
R
R
R
Ps
297
298
299
300
302
303
143.4
143.0
143.5
143.3
143.4
143.0
142.9
143.1
142.4
142.1
142.3
142.2

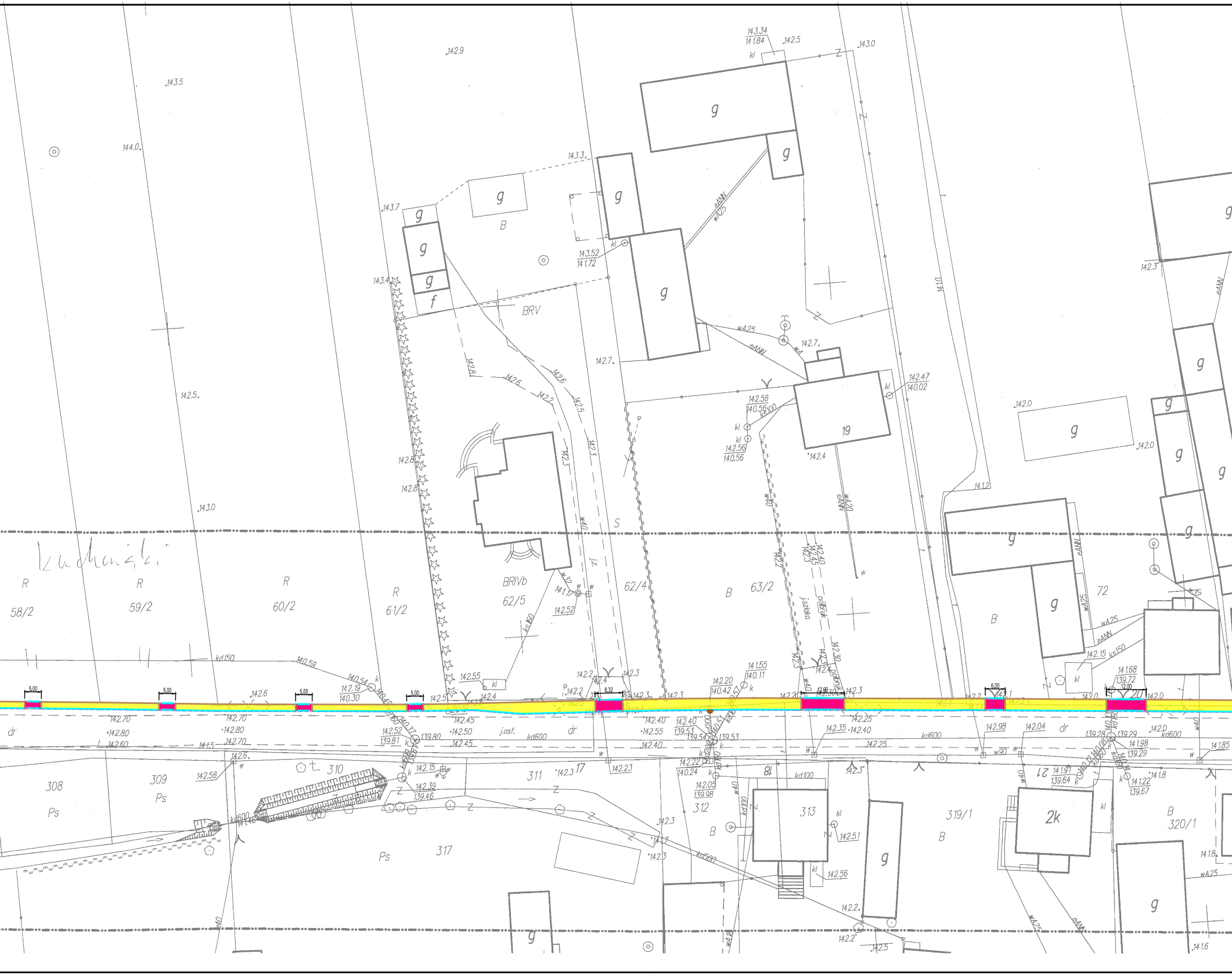
58/2
R
59/2
R
60/2
R
61/2
R
BRIVb
62/5
62/4
B
63/2
72
B
BRV
B
S
19
308
Ps
309
Ps
310
311
312
313
317
Ps
18
319/1
B
2k
21
B
320/1
17
g
f
dr
j.asf.
kd600
kd150
kd100
kd500
ks150
w40
wA25
eANN
wA20
j.szutka
potbruk
j.z.
5.00
6.00
8.32
12.00
12.88
143.34
141.84
142.5
143.0
142.9
143.5
144.0
143.3
143.7
143.4
143.52
141.72
142.7
142.6
142.2
142.8
142.5
143.0
142.47
140.02
142.56
140.56
142.4
142.0
141.2
142.55
142.52
141.17
140.59
140.54
142.19
140.30
142.20
140.42
141.55
140.11
141.68
139.72
142.70
142.80
142.60
142.52
139.81
139.80
142.45
142.50
142.40
142.55
139.53
139.54
142.35
142.25
142.98
142.04
139.28
139.29
141.98
141.85
142.58
142.15
142.39
139.46
142.23
142.22
140.24
142.05
139.98
142.51
142.56
141.91
139.64
141.22
139.67
141.8
142.3
142.2
142.5
141.6
141.0
Ludwiński

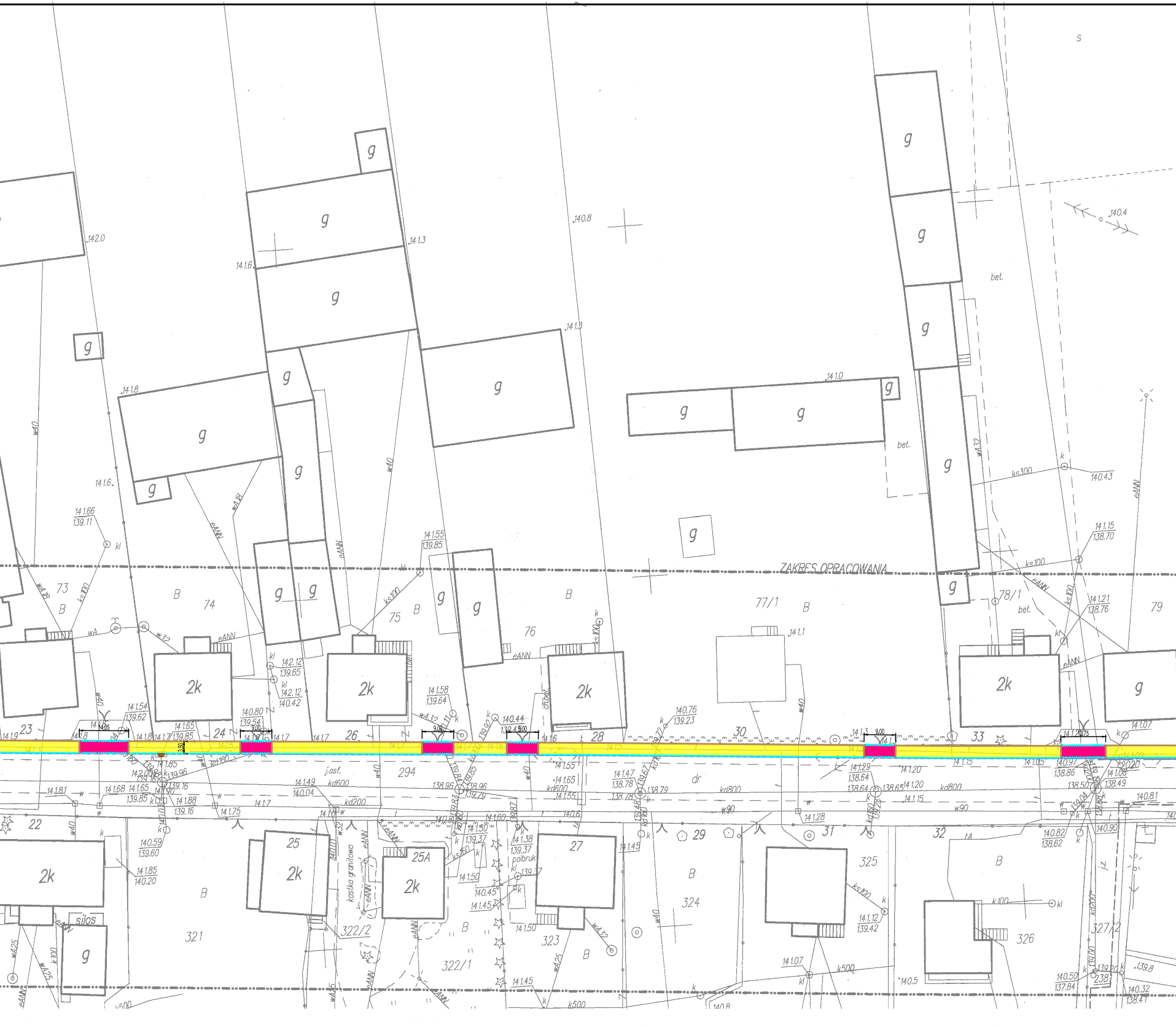
ZAKRES OPRACOWANIA
g
2k
73
74
75
76
77/1
78/1
79
B
bet.
23
24
26
28
30
33
22
25
25A
27
29
31
32
294
321
322/2
322/1
323
324
325
326
327/2
238
silos
j.asf.
dr
kostka granitowa
polbruk
9.00
3.50
14.05
kd600
kd800
kd200
kd160
ks100
ks300
k100
k500
w40
w90
wA32
wA18
wA25
eANN
142.0
141.8
141.6
141.3
140.8
141.0
140.4
141.1
141.66
139.11
141.55
139.85
141.54
139.62
140.80
139.54
142.12
139.65
142.12
140.42
141.58
139.64
140.44
139.45
140.76
139.23
141.15
138.70
141.21
138.76
140.43
141.07
141.65
139.85
141.49
140.04
141.68
139.85
141.81
141.88
139.16
141.75
140.59
139.60
141.85
140.20
141.47
138.78
141.29
138.64
141.20
141.15
141.28
140.97
138.86
140.82
138.62
140.81
140.90
141.12
139.42
141.07
140.50
137.84
140.32
138.41
139.8
140.5
141.45
141.50
141.60
140.45
141.38
139.37
141.65
141.55
138.96
139.79
138.79
140.6
S
s

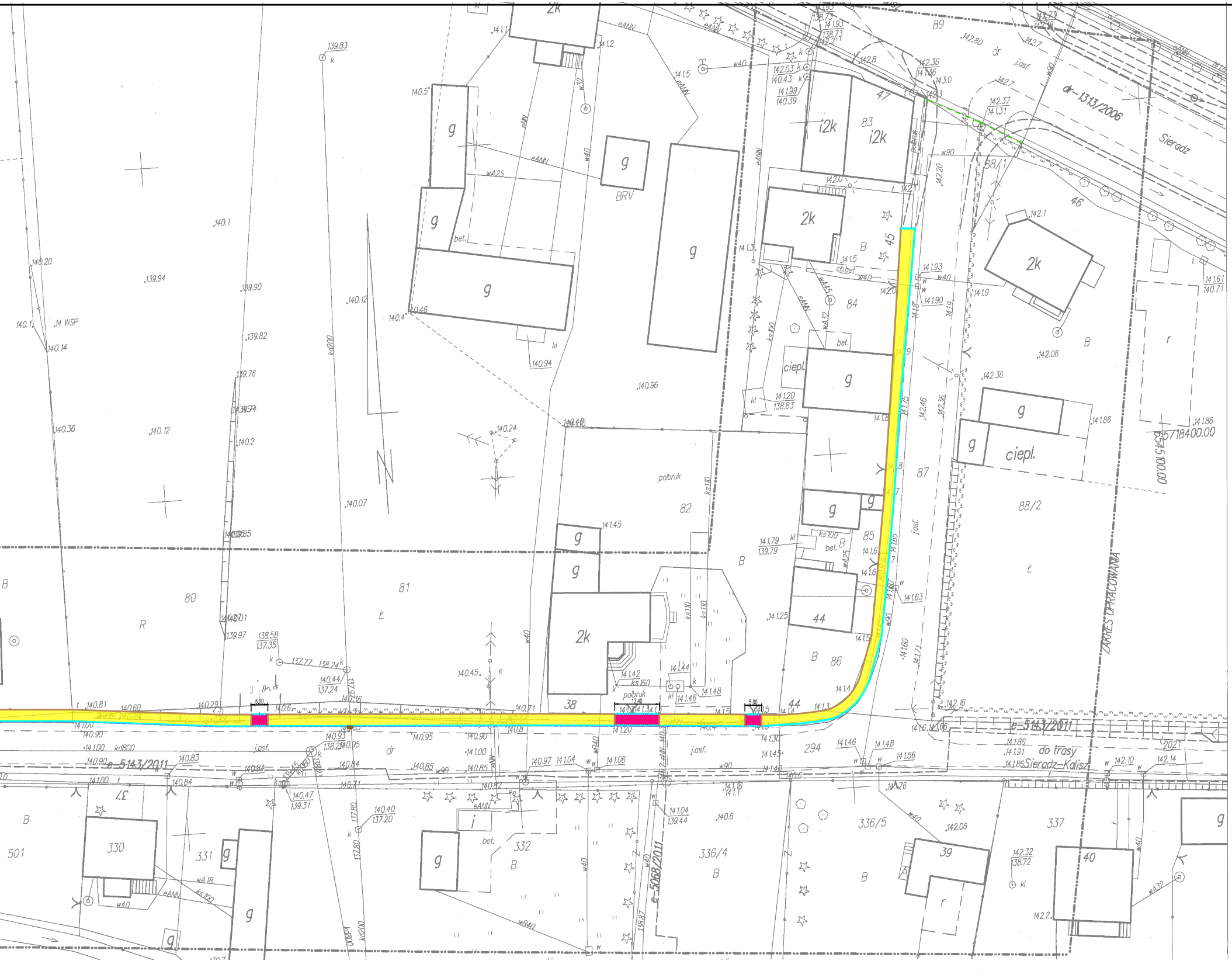
dr-1313/2006
Sieradz
ZAKRES OPRACOWANIA
e-5143/2011
do trasy
Sieradz-Kalisz
e-5068/2011
6545100.00
5718400.00
89
47
83
i2k
45
46
88/1
84
82
81
80
87
88/2
85
44
86
38
294
336/5
336/4
337
330
331
332
501
37
39
40
2k
g
ciepl.
BRV
polbruk
j.asf.
dr
bet.
ch.bet.
B
R
Ł
5.00
13.40
5.00

LEGENDA:

🟧	- Projektowana nawierzchnia asfaltowa z BA
🟥	- Projektowana nawierzchnia z brukowej kostki betonowej koloru czerwonego
🟨	- Projektowana nawierzchnia z brukowej kostki betonowej koloru szarego
—	- Istniejące granice działek
– – –	- Istniejąca krawędź jezdni
—	- Projektowany krawężnik betonowy uliczny 20x30x100 cm
••••••••	- Projektowany krawężnik betonowy uliczny obniżony 20x30x100 cm
—	- Projektowany opornik 12x25x100 cm na ławie z oporem
—	- Projektowane obrzeże chodnikowe 8x30x100 na ławie z oporem
200/1	- Działki leżące w granicach terenu objętego inwestycją nie podlegające podziałom
—t—	- Istn. kabel telekomunikacyjny
—ks90—	- Istn. kanalizacja sanitarna
—kd—	- Istn. kanalizacja deszczowa
—>—	- Istn. linia energetyczna NN - napowietrzna
—>>—	- Istn. linia energetyczna SN - napowietrzna
—eNN—	- Istn. kabel energetyczny
○	- Istn. oświetlenie
—w40—	- Istn. wodociąg
—g—	- Istn. gazociąg

ul. Graniczna 74J/2 ,62-800 Kalisz, NIP 618-185-96-10

PRO - INVEST
BUDOWICTO DROGOWE
PROJEKTOWANIE-NADZÓR

Zamawiający	Tytuł zadania	Lokalizacja inwestycji
GMINA WRÓBLEW WRÓBLEW 15 98-295 WRÓBLEW	BUDOWA CHODNIKA WE WSI SMARDZEW	WIEŚ SMARDZEW

Stadium projektu	PROJEKT ZAGOSPODAROWANIA TERENU				
Tytuł rysunku	Plan sytuacyjny				
		Data opracowania 09.2012	Skala 1:100	Nr rysunku 2	Nr arkusza -
Branża	Stanowisko	Imię i nazwisko	Nr uprawnień	Specjalność	Podpis
Drogowa	Projektant	mgr inż. Tomasz Kosior	WKP/0095/PWOD/07	Projektowanie i kierowanie robotami budowlanymi bez ograniczeń w specjalności drogowej	
	Asystent				
	Sprawdzający	inż. Stanisław Pospieszyński	7/75	Projektowanie drogowych obiektów budowlanych	