

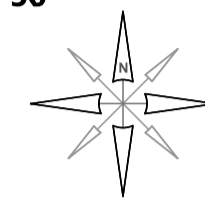
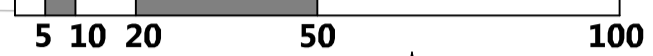


GMINA WRÓBLEW

MIEJSCOWY PLAN ZAGOSPODAROWANIA PRZESTRZENNEGO DLA DZIAŁKI NR 6/1 POŁOŻONEJ W MIEJSCOWOŚCI WRÓBLEW, OBRĘB GEODEZYJNY WRÓBLEW GMINA WRÓBLEW PROGNOZA ODDZIAŁYWANIA NA ŚRODOWISKO

RYSUNEK NR 1

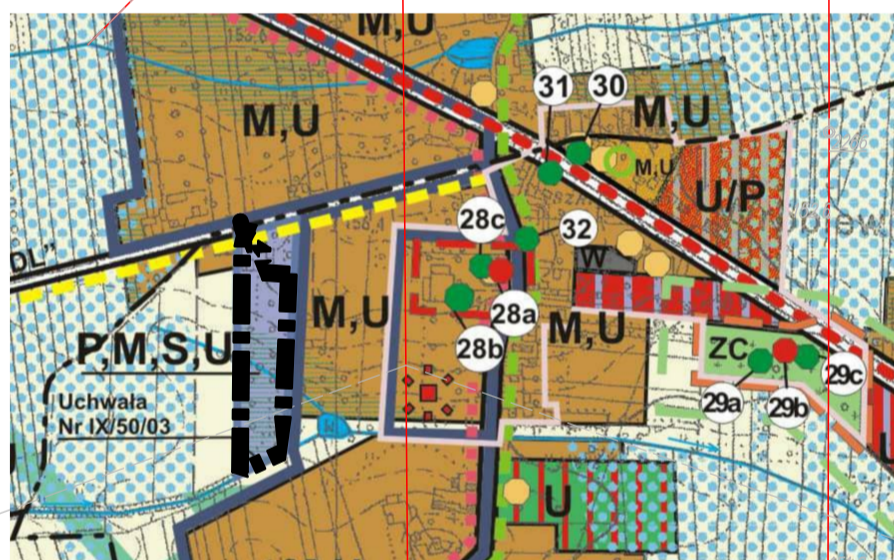
SKALA OPRACOWANIA 1 : 1000



WYRYS ZE STUDIUM UWARUNKOWAŃ I KIERUNKÓW ZAGOSPODAROWANIA PRZESTRZENNEGO GMINY WRÓBLEW

SKALA 1:10000

GRANICA MIEJSCOWEGO PLANU ZAGOSPODAROWANIA PRZESTRZENNEGO



LEGENDA

ROWY	PRZEZNACZENIE LICYTKOWANIE TERENÓW	KIERUNKI ROZWOJU PRZESTRZENNEGO
GAJ	TERENY WYDZIAŁANE W DRAMIE ENKAWA	TERENY WYDZIAŁANE W DRAMIE ENKAWA
JANKOW	TERENY FUNKCJI MIESZKANIOWEJ	TERENY FUNKCJI MIESZKANIOWEJ
...

FORMY PROMOCJI GMINY

...	...
-----	-----

PLANY MIEJSCOWE

...	...
-----	-----

LEGENDA

OZNACZENIA OBOWIĄZUJĄCE

- GRANICA MIEJSCOWEGO PLANU ZAGOSPODAROWANIA PRZESTRZENNEGO
- LINIE ROZGRANICZAJĄCE TERENY O RÓŻNYM PRZEZNACZENIU LUB RÓŻNYCH ZASADACH ZAGOSPODAROWANIA
- NIEPRZEKACZALNE LINIE ZABUDOWY
- NIEPRZEKACZALNE LINIE ZABUDOWY DLA BUDYNKÓW PRODUKCYJNYCH I MAGAZYNOWYCH
- Pu** TEREN ZABUDOWY PRODUKCYJNEJ, MAGAZYNOWEJ I USŁUGOWEJ

OBIEKTY I TERENY PODLEGAJĄCE OCHRONIE NA PODSTAWIE PRZEPISÓW ODREBNYCH

- ISTNIEJĄCY RÓW MELIORACYJNY
- ISTNIEJĄCY RUROCIĄG DRENARSKI

OZNACZENIA INFORMACYJNE

- GRANICE EWIDENCYJEN DZIAŁEK
- 6/1** NUMERY EWIDENCYJNE DZIAŁEK
- ZWYMIAROWANIE WZAJEMNYCH ODLEGŁOŚCI ELEMENTÓW ZAGOSPODAROWANIA WYRAŻONE W METRACH

LEGENDA DO PROGNOZY

- KIERUNKI POWIĄZAŃ EKOLOGICZNYCH
- TERENY INTENSYWNYCH PRZEKSZTAŁCEN ŚRODOWISKA (wprowadzenie nowej zabudowy, znaczne ograniczenie powierzchni aktywnej przyrodniczo)
- PUNKTOWE ŹRÓDŁO UCIAŹLIWOŚCI AKUSTYCZNEJ I EMISJI ZANIECZYSZCZEN DO POWIETRZA I ZIEMI
- LINIOWE ŹRÓDŁO UCIAŹLIWOŚCI AKUSTYCZNEJ I EMISJI ZANIECZYSZCZEN DO POWIETRZA I ZIEMI - droga gminna nr 114304E